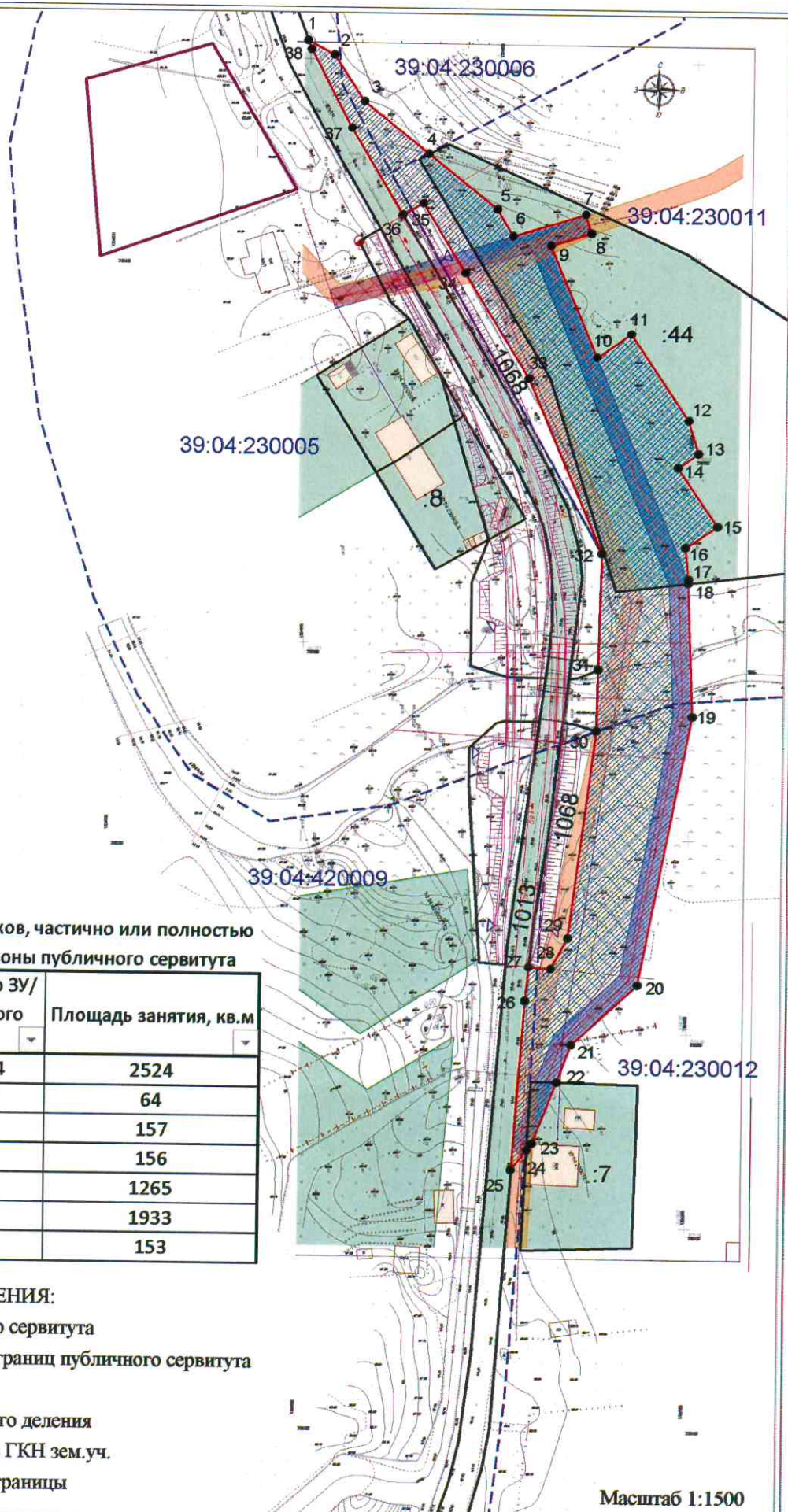


ГРАФИЧЕСКОЕ ОПИСАНИЕ МЕСТОПОЛОЖЕНИЯ ГРАНИЦ ПУБЛИЧНОГО СЕРВИТУТА







Схема расположения границ публичного сервитута



Экспликация земельных участков, частично или полностью расположенных в границах зоны публичного сервитута

№ пп	Кадастровый номер ЗУ/ Номер кадастрового квартала	Площадь занятия, кв.м
1	39:04:230011:44	2524
2	39:04:230012:7	64
3	39:04:230005	157
4	39:04:230006	156
5	39:04:230011	1265
6	39:04:230012	1933
7	39:04:420009	153

УСЛОВНЫЕ ОБОЗНАЧЕНИЯ:

-  - границы публичного сервитута
-  1 - характерные точки границ публичного сервитута
-  - красные линии
-  - границы кадастрового деления
-  - границы учтенных в ГКН зем.уч.
-  - административные границы

Масштаб 1:1500